



Palenica Białczańska

Szlaki wychodzące:


Szlak	Wybierz kolejne miejsce	Czas*
-------	-------------------------	-------

	Rusinowa Polana	
---	-----------------	--

55'

	Wodogrzmoty Mickiewicza	
---	-------------------------	--

50'

	Łysa Polana	
---	-------------	--

20'

* Podane powyżej orientacyjne czasy przejścia danego odcinka szlaku określono na podstawie czasów zawartych w ogólnodostępnych mapach i przewodnikach. Planując wędrowkę należy skorygować podane czasy w oparciu o aktualną kondycję fizyczną oraz panujących warunków atmosferycznych.

Opis miejsca:

Duża polana w Dolinie Białki, między Łysą Polaną a Waksmundzkim Potokiem. Przebiega przez nią Droga Oswalda Balzera. W latach 60. XX wieku utworzono tu parking samochodowy dla udających się w stronę Morskiego Oka.

Dokąd iść:

- - niebieskim szlakiem wychodzącym z południowo-zachodniego krańca polany na Rusinową Polanę (1h00min)
- - drogą Oswalda Balzera do Wodogrzmotów Mickiewicza, następnie zielonym szlakiem na południowy-zachód do schroniska w Dolinie Pięciu Stawów Polskich (2h40min)
- - drogą Oswalda Balzera do Wodogrzmotów Mickiewicza, następnie czerwonym szlakiem do schroniska Morskie Oko (2h20min)

Opracowanie: [Dzięgielka](#)