




### Między Ściany (Biały Potok)

Szlaki wychodzące:

Szlak	Wybierz kolejne miejsce	Czas*
	Niżnia Kominiarska Polana	75'
	Siwa Polana	30'
	Kiry	25'

\* Podane powyżej orientacyjne czasy przejścia danego odcinka szlaku określono na podstawie czasów zawartych w ogólnodostępnych mapach i przewodnikach. Planując wędrowkę należy skorygować podane czasy w oparciu o aktualną kondycję fizyczną oraz panujących warunków atmosferycznych.

#### Opis miejsca:

Między Ściany, wśród górali zwany Biały Potok, to doskonałe miejsce do rozpoczęcia wędrowki do **Doliny Lejowej**.

Właścicielem całej doliny jest **Wspólnota Leśna Uprawnionych 8 Wsi w Witowie**.

#### Dokąd iść:

- Praktycznie z tego miejsca idzie się tylko do **Doliny Lejowej**, po dojściu do **Niżniej Kominiarskiej Polany** szlak rozchodzi się na dwie strony
  - w lewo - do **Cudakowej Polany** (Dolina Kościeliska)
  - w prawo - do Chochołowskiego Potoku w pobliżu Chochołowskiego Wywierzyska (Dolina Chochołowska)

### Parking

Najbliższy parking znajduje się w Kirach, przed samym miejscem jest droga dojazdowa na której parkują samochody, ale nie jest to parking.



---

Opracowanie: [Jarko](#)