



Buńdówki (wylot Doliny Strążyskiej)

Szlaki wychodzące:


Szlak	Wybierz kolejne miejsce	Czas*
-------	-------------------------	-------

	Polana Strążyska	
---	------------------	--

45'

	Wylot Doliny za Bramką	
---	------------------------	--

25'

	Wylot Doliny Białego	
---	----------------------	--

20'

* Podane powyżej orientacyjne czasy przejścia danego odcinka szlaku określono na podstawie czasów zawartych w ogólnodostępnych mapach i przewodnikach. Planując wędrowkę należy skorygować podane czasy w oparciu o aktualną kondycję fizyczną oraz panujących warunków atmosferycznych.

Opis miejsca:

Osiedle przy Drodze pod Regłami, między wylotem Doliny Strążyskiej a Suchego Żlebu. Wejście na teren TPN znajduje się u wylotu Doliny Strążyskiej, na przedłużeniu ulicy Strążyskiej.

Dokąd iść:

- - czerwonym szlakiem przez Grzybowiec na Giewont (2h50min)
- - czerwonym szlakiem do Polany Strążyskiej, następnie w lewo czarnym szlakiem (Drogą nad Regłami) na Sarnią skałę (1h15min)
- - 5 minut spacerem na wschód od wylotu Doliny Strążyskiej zaczyna się czarny szlak do Doliny Ku Dziurze, zakończony Jaskinią Dziura (30min)
- - 10 minut spacerem na zachód od wylotu Doliny Strążyskiej zaczyna się zielony szlak do Doliny za Bramką (30 min)

Opracowanie: [Dżagietka](#)